

Budowa oświetlenia drogowego w ul. Parkowej w Gołanicach

PROJEKT ZAGOSPODAROWANIA TERENU

1

Adres inwestycji:

m. Gołanice, gm. Świąciechowa,
pow. leszczyński, woj. wielkopolskie,
dz. nr ew. 79, 101/8, ob. ew. 0001 Gołanice,
j. ew. 301305_2 Świąciechowa

**Kategoria obiektu
budowlanego:**

XXVI

Inwestor:

Gmina Świąciechowa
ul. Ułańska 4
64-115 Świąciechowa

Zespół projektowy:

imię i nazwisko:	branża:	uprawnienia:	podpis:
mgr inż. Jerzy Woźniak	elektryczna projektant	877/86/Lo WKP/IE/5719/01 spec. inst. inż.	
inż. Kazimierz Pawlicki	elektryczna sprawdzający	820/86/Lo WKP/IE/3807/01 spec. inst. inż.	
mgr inż. Jacek Krajewski	elektryczna asystent		

04.08.2021r.

Spis treści

Strona tytułowa	str.	1
Spis treści	str.	2
Część opisowa	str.	3-5
Oświadczenie projektanta i sprawdzającego	str.	6-7
Uprawnienia i przynależność do izby	str.	8-11
Część rysunkowa		
Rysunek nr 1.1 – Projekt zagospodarowania terenu	str.	12

CZĘŚĆ OPISOWA PROJEKTU ZAGOSPODAROWANIA TERENU.

1) określenie przedmiotu zamierzenia budowlanego, a w przypadku zamierzenia budowlanego obejmującego więcej niż jeden obiekt budowlany – zakres całego zamierzenia;

Przedmiotem inwestycji jest budowa instalacji oświetlenia drogowego w ul. Parkowej w Gołanicach. Projektowane linie oświetleniowe wykonane zostaną jako kablowe i przebiegać będą w granicach działek jak podano na stronie tytułowej.

2) określenie istniejącego stanu zagospodarowania działki lub terenu, w tym informację o obiektach budowlanych przeznaczonych do rozbiórki;

Obszar inwestycji obejmuje działki nr ewid. (jak na stronie tytułowej). Działki te stanowią teren drogi publicznej, nieutwardzonej. Na terenie objętych opracowaniem działki znajduje się podziemna infrastruktura techniczna (sieci elektroenergetyczne nn, wodociągowa, kanalizacyjna).

3) projektowane zagospodarowanie działki lub terenu, w tym:

a) urządzenia budowlane związane z obiektami budowlanymi,

Zaprojektowano słupy wraz z oprawami oświetlenia drogowego oraz szafkę sterowania oświetleniem.

b) sposób odprowadzania lub oczyszczania ścieków,

Nie dotyczy.

c) układ komunikacyjny,

Nie dotyczy.

d) sposób dostępu do drogi publicznej,

Nie dotyczy.

e) parametry techniczne sieci i urządzeń uzbrojenia terenu,

Napięcie zasilania	400V/3x230V
Częstotliwość robocza	50 Hz
Moc zainstalowana	0,318 kW
Moc zapotrzebowana	0,318 kW
Prąd obliczeniowy	1,19 A
Zabezpieczenia obwodów	3x B 6A
Projektowany kabel	YAKY4x25mm2
Wysokość słupów (część nadziemna)	8,0m
Długość sieci	215,0m

f) ukształtowanie terenu i układ zieleni, w zakresie niezbędnym do uzupełnienia części rysunkowej projektu zagospodarowania działki lub terenu;

Nie dotyczy.

4) zestawienie:

a) powierzchni zabudowy projektowanych i istniejących obiektów budowlanych, przy czym powierzchnię zabudowy budynku pomniejsza się o powierzchnię części zewnętrznych budynku, takich jak: tarasy naziemne i podparte słupami, gzymsy oraz balkony,

Nie dotyczy.

b) powierzchni dróg, parkingów, placów i chodników,

Nie dotyczy.

c) powierzchni biologicznie czynnej,

Nie dotyczy.

d) powierzchni innych części terenu, niezbędnych do sprawdzenia zgodności z ustaleniami miejscowego planu zagospodarowania przestrzennego, a w przypadku jego braku z decyzją o warunkach zabudowy i zagospodarowania terenu albo uchwałą o ustaleniu lokalizacji inwestycji mieszkaniowej lub inwestycji towarzyszących;

Nie dotyczy.

5) informacje i dane:

a) o rodzaju ograniczeń lub zakazów w zabudowie i zagospodarowaniu tego terenu wynikających z aktów prawa miejscowego lub decyzji o warunkach zabudowy i zagospodarowania terenu, jeżeli są wymagane,

Dla terenu objętego opracowaniem wydano decyzję o lokalizacji inwestycji celu publicznego nr ZP.6733.41.2021 z dnia 03.09.2021r. którą załączono do niniejszego opracowania

b) czy działka lub teren, na którym jest projektowany obiekt budowlany, są wpisane do rejestru zabytków lub gminnej ewidencji zabytków lub czy zamierzenie budowlane lokalizowane jest na obszarze objętym ochroną konserwatorską,

Dla terenu objętego opracowaniem wydano opinie WUOZ w Lesznie nr Le-WA.5152.4327.2.2021 z dnia 08.09.2021, urząd uzgodnił planowaną inwestycję bez uwag. Inwestycja znajduje się jednak na terenie krajobrazu kulturowego wokół Jeziora Krzyckiego, wpisanego do rejestru zabytków pod nr 1214.

Prowadzone prace ziemne, w przypadku znalezienia artefaktów, powinny się odbywać pod nadzorem archeologa. W myśl art. 32. ust. 1 ustawy o ochronie i opiece nad zabytkami – t. j. Dz.U. z dn. 28.11.2018r. poz 2187 – kto w trakcie prowadzenia robót budowlanych lub ziemnych odkrył przedmiot, co do którego istnieje przypuszczenie, iż jest on zabytkiem, jest zobowiązany:

- wstrzymać wszelkie roboty mogące uszkodzić lub zniszczyć odkryty przedmiot,
- zabezpieczyć, przy użyciu dostępnych środków, ten przedmiot i miejsce jego odkrycia,

- niezwłocznie zawiadomić o tym właściwego wojewódzkiego konserwatora zabytków, a jeśli nie jest to możliwe, właściwego wójta (burmistrza, prezydenta miasta).

c) określające wpływ eksploatacji górniczej na działkę lub teren zamierzenia budowlanego – jeśli zamierzenie budowlane znajduje się w granicach terenu górniczego,

Nie dotyczy.

d) o charakterze, cechach istniejących i przewidywanych zagrożeń dla środowiska oraz higieny i zdrowia użytkowników projektowanych obiektów budowlanych i ich otoczenia w zakresie zgodnym z przepisami odrębnymi;

Projektowana inwestycja w żaden sposób nie spowoduje zagrożenia oraz zanieczyszczenia środowiska i krajobrazu. Planowana budowa nie naruszy równowagi przyrodniczej oraz nie utrudnia prowadzenia racjonalnej gospodarki zasobami środowiska.

6) dane dotyczące warunków ochrony przeciwpożarowej, w szczególności o drogach pożarowych oraz przeciwpożarowym zaopatrzeniu w wodę, wraz z ich parametrami technicznymi;

Nie dotyczy.

7) inne niezbędne dane wynikające ze specyfiki, charakteru i stopnia skomplikowania obiektu budowlanego lub robót budowlanych;

Nie dotyczy.

8) informację o obszarze oddziaływania obiektu.

Projektowane sieci obejmować będą działki nr ewid. jak na stronie tytułowej. Obszar oddziaływania projektowanego obiektu zamyka się w granicach działki, na których projektowana jest inwestycja i nie zmienia zagospodarowania działek sąsiednich.

Podstawa prawna:

- warunki techniczne dz. u z 2015r. Poz. 1422,
- prawo budowlane dz. u. z 2016r. Poz. 290,

Opracował

mgr inż. Jerzy Woźniak
nr upr. 877/86/Lo
spec. inst.-inż.

Leszno, 04.08.2021 r.

OŚWIADCZENIE

projektanta o sporządzeniu projektu technicznego zgodnie z obowiązującymi przepisami oraz zasadami wiedzy technicznej

Ja niżej podpisany: **Jerzy Woźniak**

oświadczam, że projekt opracowany dla

**Gmina Święciechowa
ul. Ułańska 4
64-115 Święciechowa**

dotyczący:

Budowa oświetlenia drogowego w ul. Parkowej w Gołanicach

został opracowany zgodnie z obowiązującymi przepisami oraz zasadami wiedzy technicznej

Świadomy odpowiedzialności karnej za podanie w niniejszym oświadczeniu nieprawdy, zgodnie z art. 233 Kodeksu karnego, potwierdzam własnoręcznym podpisem prawdziwość danych zamieszczonych powyżej.

mgr inż. Jerzy Woźniak
nr upr. 877/86/Lo
spec. inst.-inż.
.....
(projektant)

Leszno, 04.08.2021 r.

OŚWIADCZENIE

sprawdzającego o sporządzeniu projektu technicznego zgodnie z obowiązującymi przepisami oraz zasadami wiedzy technicznej

Ja niżej podpisany: **Kazimierz Pawlicki**

oświadczam, że projekt opracowany dla

**Gmina Świąciechowa
ul. Ułańska 4
64-115 Świąciechowa**

dotyczący:

Budowa oświetlenia drogowego w ul. Parkowej w Gołanicach

został opracowany zgodnie z obowiązującymi przepisami oraz zasadami wiedzy technicznej

Świadomy odpowiedzialności karnej za podanie w niniejszym oświadczeniu nieprawdy, zgodnie z art. 233 Kodeksu karnego, potwierdzam własnoręcznym podpisem prawdziwość danych zamieszczonych powyżej.

inż. Kazimierz Pawlicki
nr upr. 820/86/Lo
spec. inst.-inż.
.....
(sprawdzający)

PROJEKT ZAGOSPODAROWANIA TERENU

URZĄD WOJEWÓDZKI
w Lesznie
WYDZIAŁ
Planowania Przestrzennego
Urbanistyki, Architektury
i Nadzoru Budowlanego
Nr ewid. 877/86/Lo



Leszno, dnia 08. 10. 19 86 r.

**DECYZJA O STWIERDZENIU PRZYGOTOWANIA ZAWODOWEGO
do pełnienia samodzielnych funkcji technicznych w budownictwie**

Na podstawie § 2 ust. 1 pkt. 1, § 5 ust. 1, § 7 i § 13 ust. 1 pkt. 4 lit. - d -
rozporządzenie Ministra Gospodarki Terenowej i Ochrony Środowiska z dnia 20 lutego 1975 r.
w sprawie samodzielnych funkcji technicznych w budownictwie (Dz. U. Nr 8, poz. 46) stwierdza
się, że: Obywatel(ka) JERZY WOŹNIAK
(imię i nazwisko)
magister inżynier elektryk
(tytuł naukowy — zawodowy)
urodzony(a) dnia 17 marca 1958 r. w Lesznie
posiada przygotowanie zawodowe upoważniające do wykonywania samodzielnych funkcji
--- projektanta oraz kierownika budowy i robót ---
(rodzaj funkcji)
w specjalności instalacyjno — inżynierskiej
(rodzaj specjalności techniczno-budowlanej)
w zakresie instalacji elektrycznych
(specjalizacja zawodowa)

W.A. Kr. 184-84 r. MA-BUA/14 22.000 szt.

DN-14 11-84 22.000

Obywatel(ka) JERZY WOŹNIAK jest upoważniony(a) do:

- 1/ sporządzania projektów instalacji elektrycznych ,
- 2/ kierowania, nadzorowania i kontrolowania budowy i robót, kierowania i kontrolowania wytwarzania konstrukcyjnych elementów instalacji oraz oceniania i badania stanu technicznego w zakresie instalacji elektrycznych.

Otrzymuje:

1/Ob. Jerzy Woźniak
Leszno ul. Pułaskiego 2a

2/ a/a

Gł. Architekt Wojewódzki
inż. arch. Waldemar Makowski

MC/MC



Zaświadczenie

o numerze weryfikacyjnym:

WKP-1R8-YM1-4BJ *

Pan Jerzy Woźniak o numerze ewidencyjnym WKP/IE/5729/01

adres zamieszkania ul. Francuska 61, 64-100 Leszno

jest członkiem Wielkopolskiej Okręgowej Izby Inżynierów Budownictwa i posiada wymagane ubezpieczenie od odpowiedzialności cywilnej.

Niniejsze zaświadczenie jest ważne od 2021-01-01 do 2021-12-31.

Zaświadczenie zostało wygenerowane elektronicznie i opatrzone bezpiecznym podpisem elektronicznym weryfikowanym przy pomocy ważnego kwalifikowanego certyfikatu w dniu 2020-12-11 roku przez:

Włodzimierz Draber, Zastępca Przewodniczącego Rady Wielkopolskiej Okręgowej Izby Inżynierów Budownictwa.

(Zgodnie art. 5 ust 2 ustawy z dnia 18 września 2001 r. o podpisie elektronicznym (Dz. U. 2001 Nr 130 poz. 1450) dane w postaci elektronicznej opatrzone bezpiecznym podpisem elektronicznym weryfikowanym przy pomocy ważnego kwalifikowanego certyfikatu są równoważne pod względem skutków prawnych dokumentom opatrzonym podpisami własnoręcznymi.)

* Weryfikację poprawności danych w niniejszym zaświadczeniu można sprawdzić za pomocą numeru weryfikacyjnego zaświadczenia na stronie Polskiej Izby Inżynierów Budownictwa www.piib.org.pl lub kontaktując się z biurem właściwej Okręgowej Izby Inżynierów Budownictwa.

- 10 -
PROJEKT ZAGOSPODAROWANIA TERENU

URZĄD WOJEWÓDZKI
w Lesznie
Wydział
Planowania Przestrzennego
Urbanistyki i Architektury
i Nadzoru Budowlanego
Nr ewid. 820/86/10



Leszno, dnia 03.04. 1986

DECYZJA O STWIERDZENIU PRZYGOTOWANIA ZAWODOWEGO
do pełnienia samodzielnych funkcji technicznych w budownictwie

Na podstawie § 2 ust. 1 pkt 1 i § 13 ust. 1 pkt 4 lit. d-
rozporządzenie Ministra Gospodarki Terenowej i Ochrony Środowiska z dnia 20 lutego 1975 r.
w sprawie samodzielnych funkcji technicznych w budownictwie (Dz. U. Nr 8, poz. 46) stwierdza
się, że: Obywatel(ka) KAZIMIERZ PAWLICKI
(imię i nazwisko)
inżynier elektryk
(tytuł naukowy - zawodowy)
urodzony(a) dnia 3.11. 1948 r. w Rydzynie
posiada przygotowanie zawodowe upoważniające do wykonywania samodzielnych funkcji
projektanta
(rodzaj funkcji)
w specjalności instalacyjno-inżynieryjnej
(rodzaj specjalności techniczno-budowlanej)
w zakresie instalacji elektrycznych
(specjalizacja zawodowa)

W.A. Kr. 181-84 r. MA-BUA/14 22.000 szt.

DN-14 11-84 22.000

Obywatel(ka) KAZIMIERZ PAWLICKI jest upoważniony(a) do

- sporządzania projektów instalacji elektrycznych.

Otrzymuje:

1/Ob. Kazimierz Pawlicki
Rydzyna ul. Słowackiego nr. 6
2/ a/a

Gł. Architekt Wojewódzki

inż. arch. Waldemar Makowski

MF/MC



m. p.

(podpis i pieczęć)



Zaświadczenie

o numerze weryfikacyjnym:

WKP-346-RVW-Y94 *

Pan Kazimierz Pawlicki o numerze ewidencyjnym WKP/IE/3807/01
adres zamieszkania ul. Kurpińskiego 4, 64-130 Rydzyna
jest członkiem Wielkopolskiej Okręgowej Izby Inżynierów Budownictwa i posiada wymagane
ubezpieczenie od odpowiedzialności cywilnej.
Niniejsze zaświadczenie jest ważne od 2021-01-01 do 2021-12-31.

Zaświadczenie zostało wygenerowane elektronicznie i opatrzone bezpiecznym podpisem elektronicznym
weryfikowanym przy pomocy ważnego kwalifikowanego certyfikatu w dniu 2020-12-08 roku przez:

Włodzimierz Draber, Zastępca Przewodniczącego Rady Wielkopolskiej Okręgowej Izby Inżynierów Budownictwa.

(Zgodnie art. 5 ust 2 ustawy z dnia 18 września 2001 r. o podpisie elektronicznym (Dz. U. 2001 Nr 130 poz. 1450) dane w postaci elektronicznej opatrzone bezpiecznym podpisem elektronicznym weryfikowanym przy pomocy ważnego kwalifikowanego certyfikatu są równoważne pod względem skutków prawnych dokumentom opatrzonym podpisami własnoręcznymi.)

* Weryfikację poprawności danych w niniejszym zaświadczeniu można sprawdzić za pomocą numeru weryfikacyjnego zaświadczenia na stronie Polskiej Izby Inżynierów Budownictwa www.piib.org.pl lub kontaktując się z biurem właściwej Okręgowej Izby Inżynierów Budownictwa.

Budowa oświetlenia drogowego w ul. Parkowej w Gołanicach

PROJEKT ARCHITEKTONICZNO-BUDOWLANY

Adres inwestycji:

**m. Gołanice, gm. Świąciechowa,
pow. leszczyński, woj. wielkopolskie,
dz. nr ew. 79, 101/8, ob. ew. 0001 Gołanice,
j. ew. 301305_2 Świąciechowa**

**Kategoria obiektu
budowlanego:**

XXVI

Inwestor:

**Gmina Świąciechowa
ul. Ułańska 4
64-115 Świąciechowa**

Zespół projektowy:

imię i nazwisko:	branża:	uprawnienia:	podpis:
mgr inż. Jerzy Woźniak	elektryczna projektant	877/86/Lo WKP/IE/5719/01 spec. inst. inż.	
inż. Kazimierz Pawlicki	elektryczna sprawdzający	820/86/Lo WKP/IE/3807/01 spec. inst. inż.	
mgr inż. Jacek Krajewski	elektryczna asystent		

04.08.2021r.

Spis treści

Strona tytułowa	str.	1
Spis treści	str.	2
Część opisowa	str.	3-6
Część rysunkowa		
Rysunek nr 2.1 – Słup oświetleniowy – powiązanie z podłożem	str.	7

CZĘŚĆ OPISOWA PROJEKTU ARCHITEKTONICZNO-BUDOWLANEGO.

1) rodzaj i kategoria obiektu budowlanego będącego przedmiotem zamierzenia budowlanego.

Sieć elektroenergetyczna do 1kV w zakresie oświetlenia drogowego.

Kategoria obiektu budowlanego XXVI.

2) zamierzony sposób użytkowania oraz program użytkowy obiektu budowlanego.

Oświetlenie drogowe działające zgodnie z nastawami zegara sterującego zainstalowanego w projektowanej szafce oświetleniowej.

3) układ przestrzenny oraz forma architektoniczna obiektu budowlanego w tym jego wygląd zewnętrzny, uwzględniając charakterystyczne wyroby wykończeniowe i kolorystykę elewacji, a także sposób jego dostosowania do warunków wynikających z wymaganych przepisami szczególnymi pozwoleń, uzgodnień lub opinii innych organów, o których mowa w art. 32 ust. 1 pkt 2 ustawy, lub ustaleń miejscowego planu zagospodarowania przestrzennego, a w przypadku jego braku – z decyzji o warunkach zabudowy i zagospodarowania terenu albo uchwały o ustaleniu lokalizacji inwestycji mieszkaniowej lub inwestycji towarzyszących)

Szafka oświetleniowa.

Szafkę oświetleniową wykonać wykorzystując obudowę z tworzywa termoutwardzalnego o wymiarach 530x600x250mm (szer., wys., gł.) o min. IP44.

Linie oświetleniowe.

Projektowaną linię oświetleniową wyprowadzić z szafki oświetleniowej. Linie prowadzić kablem typu YAKY4x25mm² w rowie kablowym o wymiarach 0,8x0,4m na głębokości 0,7m.

Słup oświetleniowy.

Jako słup oświetleniowy zastosować słup aluminiowe, anodowane na kolor naturalny, o przekroju kołowym zbieżnym (stożkowym), o średnicy wierzchołka 60mm, o wysokości montażu oprawy – 8,0m, z wysięgnikiem 1,0m, z wnęką słupową o wymiarach min. 95x400mm znajdująca się na wysokości od 500-600mm od gruntu, z pokrywą wnęki słupowej licująca ze słupem (tworzącą jednolitą powierzchnię), ustawiany na fundamencie prefabrykowanym o wysokości min. 1,2m, z dwoma otworami do wprowadzenia kabli.

Oprawa oświetleniowa.

Jako oprawę oświetleniową zastosować oprawy uliczne LED o mocy do 53W, o strumieniu świetlnym oprawy min. 6748lm, temp barwowej 4000K, stopniu szczelności IP66, stopniu odporności mechanicznej IK09, przystosowane do montażu na słupie o średnicy montażu fi60mm, kąt na oprawie 5°.

4) charakterystyczne parametry obiektu budowlanego.

a) kubatura.

Nie dotyczy.

b) zestawienie powierzchni:

Nie dotyczy.

c) wysokość, długość, szerokość, średnica,

wysokość słupa: 8,0m

długość sieci: 215,0m

d) liczba kondygnacji wiaty:

Nie dotyczy.

e) inne dane niż wskazane w lit. a–d niezbędne do stwierdzenia zgodności usytuowania obiektu z wymaganiami ochrony przeciwpożarowej

Nie dotyczy.

5) opinię geotechniczną oraz informację o sposobie posadowienia obiektu budowlanego.

W związku z Rozporządzeniem Ministra Transportu, Budownictwa i Gospodarki Morskiej z dnia 25.04.2012r. Dz. U. poz. 463, zgodnie z paragrafem 4 ust. 2 pkt. 1 oraz ust. 3 pkt. 1 ppkt c, warunki geotechniczne określa się jako proste, a kategorię geotechniczną jako pierwszą.

6) w przypadku zamierzenia budowlanego dotyczącego budynku – liczbę lokali mieszkalnych i użytkowych.

Nie dotyczy.

7) w przypadku zamierzenia budowlanego dotyczącego budynku mieszkalnego wielorodzinnego – liczbę lokali mieszkalnych dostępnych dla osób niepełnosprawnych, o których mowa w art. 1 Konwencji o prawach osób niepełnosprawnych, sporządzonej w Nowym Jorku dnia 13 grudnia 2006 r. (Dz. U. z 2012 r. poz. 1169 oraz z 2018 r. poz. 1217), w tym osób starszych)

Nie dotyczy.

8) opis zapewnienia niezbędnych warunków do korzystania z obiektów użyteczności publicznej i mieszkaniowego budownictwa wielorodzinnego przez osoby niepełnosprawne o których mowa w art. 1 Konwencji o prawach osób niepełno-sprawnych, sporządzonej w Nowym Jorku dnia 13 grudnia 2006 r., w tym osoby starsze

Nie dotyczy.

9) parametry techniczne obiektu budowlanego charakteryzujące wpływ obiektu budowlanego na środowisko i jego wykorzystywanie oraz na zdrowie ludzi i obiekty sąsiednie pod względem.

a) zapotrzebowania i jakości wody oraz ilości, jakości i sposobu odprowadzania ścieków oraz wód opadowych,

Nie dotyczy.

b) emisji zanieczyszczeń gazowych, w tym zapachów, pyłowych i płynnych, z podaniem ich rodzaju, ilości i zasięgu rozprzestrzeniania się,

Nie dotyczy.

c) rodzaju i ilości wytwarzanych odpadów,

Nie dotyczy.

d) właściwości akustycznych oraz emisji drgań, a także promieniowania, w szczególności jonizującego, pola elektro- magnetycznego i innych zakłóceń, z podaniem odpowiednich parametrów tych czynników i zasięgu ich rozprzestrzeniania się,

Nie dotyczy.

e) wpływu obiektu budowlanego na istniejący drzewostan, powierzchnię ziemi, w tym glebę, wody powierzchniowe i podziemne – *uwzględniając, że przyjęte w projekcie budowlanym rozwiązania przestrzenne, funkcjonalne i techniczne powinny wykazywać ograniczenie lub eliminację wpływu obiektu budowlanego na środowisko przyrodnicze, zdrowie ludzi i inne obiekty budowlane, zgodnie z odrębnymi przepisami*

Projektowana inwestycja w żaden sposób nie spowoduje zagrożenia oraz zanieczyszczenia środowiska i krajobrazu. Planowana budowa nie naruszy równowagi przyrodniczej oraz nie utrudnia prowadzenia racjonalnej gospodarki zasobami środowiska.

10) w przypadku zamierzenia budowlanego dotyczącego budynku – analizę technicznych, środowiskowych i ekonomicznych możliwości realizacji wysoce wydajnych systemów alternatywnych zaopatrzenia w energię i ciepło, w tym zdecentralizowanych systemów dostawy energii opartych na energii ze źródeł odnawialnych, kogenerację, ogrzewanie lub chłodzenie lokalne lub blokowe w szczególności *gdy opiera się całkowicie lub częściowo na energii z odnawialnych źródeł energii, o których mowa w art. 2 pkt 22 ustawy z dnia 20 lutego 2015 r. o odnawialnych źródłach energii (Dz. U. z 2020 r. poz. 261, 284, 568, 695, 1086 i 1503), oraz pompy ciepła, określającą*

Nie dotyczy.

a) oszacowanie rocznego zapotrzebowania na energię użytkową do ogrzewania, wentylacji, przygotowania ciepłej wody użytkowej,

Nie dotyczy.

b) dostępne nośniki energii,

Energia elektryczna z sieci energetycznej zgodnie z warunkami przyłączenia.

c) wybór dwóch systemów zaopatrzenia w energię do analizy porównawczej,
– *systemu konwencjonalnego oraz systemu alternatywnego albo*
– *systemu konwencjonalnego oraz systemu hybrydowego, rozumianego jako połączenie systemu konwencjonalnego i alternatywnego)*

Nie dotyczy.

d) obliczenia optymalizacyjno-porównawcze dla wybranych systemów zaopatrzenia w energię,

Nie dotyczy.

e) wyniki analizy porównawczej i wybór systemu zaopatrzenia w energię,

Nie dotyczy.

11) w stosunku do budynku – analizę technicznych i ekonomicznych możliwości wykorzystania urządzeń, które automatycznie regulują temperaturę oddzielnie w poszczególnych pomieszczeniach lub w wyznaczonej strefie ogrzewanej, zgodnie z § 135 ust. 7–10 i § 147 ust. 5–7 rozporządzenia Ministra Infrastruktury z dnia 12 kwietnia 2002 r. w sprawie warunków technicznych, jakim powinny odpowiadać budynki i ich usytuowanie (Dz. U. z 2019 r. poz. 1065 oraz z 2020 r. poz. 1608)

Nie dotyczy.

12) informacje o zasadniczych elementach wyposażenia budowlano-instalacyjnego, zapewniających użytkowanie obiektu budowlanego zgodnie z przeznaczeniem.

Linia kablowa oświetlenia drogowego wraz ze szafką sterującą.

13) dane dotyczące warunków ochrony przeciwpożarowej, stosownie do zakresu projektu.

Nie dotyczy.

Opracował

mgr inż. Jerzy Woźniak
nr upr. 877/86/Lo
spec. inst.-inż.

Budowa oświetlenia drogowego w ul. Parkowej w Gołanicach

ZAŁĄCZNIKI

Adres inwestycji:	m. Gołanice, gm. Świąciechowa, pow. leszczyński, woj. wielkopolskie, dz. nr ew. 79, 101/8, ob. ew. 0001 Gołanice, j. ew. 301305_2 Świąciechowa		
Kategoria obiektu budowlanego:	XXVI		
Inwestor:	Gmina Świąciechowa ul. Ułańska 4 64-115 Świąciechowa		
Zespół projektowy:			
imię i nazwisko:	branża:	uprawnienia:	podpis:
mgr inż. Jerzy Woźniak	elektryczna projektant	877/86/Lo WKP/IE/5719/01 spec. inst. inż.	
inż. Kazimierz Pawlicki	elektryczna sprawdzający	820/86/Lo WKP/IE/3807/01 spec. inst. inż.	
mgr inż. Jacek Krajewski	elektryczna asystent		
04.08.2021r.			

Spis treści

Strona tytułowa	str.	1
Spis treści	str.	2
Plan BIOZ	str.	3-5
Warunki przyłączenia 53071/2021/OD5/ZR8 z dnia 20.07.2021r.	str.	6
Opinia WUOZ w Lesznie nr Le-WA.5152.4327.2.2021 z dnia 08.09.2021r.	str.	7-8
Uzgodnienie Gmina Świąciechowa nr ZP.7230.179.2021 z dnia 13.08.2021r.	str.	9-10
Decyzja o lokalizacji inwestycji celu publicznego nr ZP.6733.34.2021 z dnia 03.09.2021r.	str.	11-14
Protokół z narady koordynacyjnej nr GN.III.6630.674.2021 z dnia 20.09.2021r.	str.	15-16
Pozwolenie WUOZ w Lesznie nr 624/2021/A z dnia 14.10.2021r.	str.	17-18

INFORMACJA DOTYCZĄCA BEZPIECZEŃSTWA I OCHRONY ZDROWIA

NAZWA OBIEKTU BUDOWLANEGO:

Budowa oświetlenia drogowego w ul. Parkowej w Gołanicach

ADRES OBIEKTU BUDOWLANEGO:

m. Gołanice, gm. Świąciechowa, pow. leszczyński, woj.
wielkopolskie, dz. nr ew. 79, 101/8, ob. ew. 0001 Gołanice, j. ew.
301305_2 Świąciechowa

INWESTOR:

Gmina Świąciechowa
ul. Ułańska 4
64-115 Świąciechowa

PROJEKTANT:

mgr inż. Jerzy Woźniak
upr. proj. nr 877/86/Lo

Leszno, 04.08.2021 r.

CZĘŚĆ OPISOWA – BRANŻA ELEKTRYCZNA

Informacja dotycząca bezpieczeństwa i ochrony zdrowia w zakresie zamierzenia budowlanego pn. „Budowa oświetlenia drogowego w ul. Parkowej w Gołanicach”.

I. Zakres robót instalacyjnych branży elektrycznej dla całego zamierzenia budowlanego oraz kolejność realizacji :

1. Roboty przygotowawcze :

- szczegółowe zapoznanie się z projektem
- wizja lokalna w terenie
- wyznaczenie tras instalacji elektrycznych
- wyznaczenie miejsca na składowanie materiałów
- zwiezenie materiału
- zawiadomienie inspektora nadzoru o przystąpieniu do robót elektrycznych.

2. Roboty montażowe:

- wykopy kablowe,
- układanie kabli,
- montaż szafki oświetleniowej,
- montaż słupów i opraw,
- wykonanie połączeń instalacji,
- wykonanie pomiarów elektrycznych,
- regulacja i uruchomienie urządzeń,
- odbiór techniczny,
- wykonanie dokumentacji powykonawczej.

II Wykaz istniejących obiektów budowlanych:

Na terenie przewidywanym do budowy linii kablowej występuje następująca infrastruktura naziemna i podziemna:

- sieć elektroenergetyczna kablowa nn,
- sieć wodociągowa,
- sieć kanalizacyjna,

III Wskazanie elementów zagospodarowania działki lub terenu, które mogą stwarzać zagrożenia bezpieczeństwa i zdrowia ludzi:

Elementy stwarzające zagrożenie:

- roboty prowadzone w pasie drogowym związane z prowadzeniem wykopów pod linię kablową

IV Wskazanie, dotyczące przewidywanych zagrożeń występujących podczas realizacji robót elektrycznych, określające skalę i rodzaje zagrożeń oraz miejsce i czas wystąpienia:

- zagrożenie przy robotach związanych z demontażem instalacji elektrycznych,
- zagrożenie przy robotach związanych z montażem instalacji silno i słabo prądowych,

- zagrożenie przy robotach związanych z uruchomieniem instalacji,
- zagrożenie przy robotach na wysokości,
- zagrożenie przy robotach prowadzonych w trakcie wykonywania prac równoległych przez pozostałe branże
- zagrożenia dotyczące pracowników budowy oraz użytkowników pasa drogowego przy czynnym ruchu drogowym przez czas prowadzenia robót

V Wskazanie sposobu prowadzenia instruktażu pracowników przed przystąpieniem do realizacji robót szczególnie niebezpiecznych:

- przed przystąpieniem do wykonywania robót instalacyjnych każdy pracownik winien być przeszkolony w zakresie BHP
- przed rozpoczęciem robót należy zapoznać się szczegółowo z dokumentacją budowlaną, zwracając uwagę na warunki wydane w uzgodnieniach i technologii zachowując wytyczne wykonawstwa i odbioru robót
- całość prac instalacyjnych należy wykonać zgodnie z "Warunkami technicznymi wykonania i odbioru robót budowlano-montażowych cz. II Instalacje sanitarne i przemysłowe, przepisami BHP i p.poż. oraz warunkami zawartymi w rozporządzeniach
- w trakcie wykonywania robót należy zachować wszelkie wymagania bhp, dotyczące robót ziemnych i pracy na wysokości ok. 3,5 m nad posadzką, a przede wszystkim:
- bezwzględnie należy dostosować się do uwag i zaleceń zawartych w uzgodnieniach
- stosować wyroby i rozwiązania dopuszczone do stosowania w budownictwie.
- obsługiwać sprzęt budowlany i elektryczny zgodnie z przepisami BHP.

VI Środki techniczne i organizacyjne zapobiegające niebezpieczeństwu wynikającemu z planowanej inwestycji w strefach szczególnego zagrożenia zdrowia lub ich sąsiedztwie:

- odpowiednie oznakowanie i zabezpieczenie robót w czasie prowadzenia robót,
- prowadzenie robót wg obowiązujących przepisów BHP,
- przestrzeganie postanowień zawartych w planie BIOZ sporządzonego przez kierownika budowy,
- zabezpieczenie stałej łączności i stałego dozoru osobowego dla nadzoru nad robotami budowlanymi od strony wykonawcy w celu szybkiego reagowania na zakłócenia w robotach budowlanych, zakłócenia ruchu drogowego na odcinku robót, usuwanie kolizji, zagrożeń w zakresie BHP pożaru awarii, itp

Kierownik budowy zobowiązany jest sporządzić plan BIOZ

Opracował

mgr inż. Jerzy Woźniak
nr upr. 877/86/Lo
spec. inst.-inż.

ENEA Operator Sp. z o.o.
Oddział Dystrybucji Poznań
Rejon Dystrybucji Leszno
ul. Grunwaldzka 128
64-100 Leszno

Leszno, 20.07.2021 r.

53071/2021/OD5/ZR8

**Gmina Świąciechowa
ul. Ulańska 4
64 - 115 Świąciechowa**

**Warunki przyłączenia
do sieci elektroenergetycznej ENEA Operator Sp. z o.o.**

Charakter i lokalizacja obiektu / lokalu:
oświetlenie uliczne, Golanice ul. Parkowa, dz. nr 101/8
warunki dotyczą przyłączenia obiektu projektowanego
z mocą przyłączeniową 4 kW na napięciu 0,23 kV
zakwalifikowanego do V grupy przyłączeniowej

I. MIEJSCE PRZYŁĄCZENIA:

Szafka kablowa SK nr 08-1302 zabudowana przy działce nr 101/4 - zasilanie ze stacji nr 08-1257, obwód 1.

II. RODZAJ POŁĄCZENIA Z SIECIĄ ORAZ ZAKRES NIEZBĘDNYCH ZMIAN W SIECI:

1. w zakresie dotyczącym budowy przyłącza ENEA Operator Sp. z o.o.:

Wykonać przyłącze kablowe o przekroju 4 x 150mm² z pola nr 2 szafki kablowej nr 08-1302 zabudowanej przy działce nr 101/4. Projektowane przyłącze zakończyć złączem kablowo - pomiarowym z tworzywa termoutwardzalnego z pomiarem typu ZK1x-1P zabudowanym na terenie działki nr 101/8 przy w/w szafce kablowej z dostępem do złącza od strony ul. Parkowej. W projektowanym złączu należy przygotować miejsce do zainstalowania projektowanego układu pomiarowego. Istniejącą linię kablową nn o przekroju 4 x 150mm² - kierunek złącze ZKP zabudowane w granicy działki nr 101/11, wypiąć z pola nr 2 szafki kablowej nr 08-1302 i zasilić z projektowanego złącza kablowo - pomiarowego.

2. w zakresie dotyczącym niezbędnych zmian w sieci ENEA Operator Sp. z o.o.:

Nie wymaga się rozbudowy sieci.

3. w zakresie dotyczącym urządzeń podmiotu przyłączanego:

Przy szafce kablowej nr 08-1302 przygotować miejsce do zabudowy projektowanego złącza kablowo - pomiarowego. Z listwy zaciskowej (LZ) projektowanego złącza kablowo - pomiarowego należy wyprowadzić instalację odbiorczą według potrzeb. Główny zacisk uziemiający (szyna uziemiająca) (MET) instalacji elektrycznej powinien być połączony z przewodem ochronnym (PE lub PEN) linii zasilającej instalację i uziemiony możliwie blisko MET. Rezystancja tego uziemienia nie powinna przekraczać 30 Ω.

III. MIEJSCE DOSTARCZANIA ENERGII ELEKTRYCZNEJ:

Zaciski na listwie zaciskowej w złączu kablowo - pomiarowym w kierunku instalacji podmiotu przyłączanego (złącze kablowo - pomiarowe stanowi własność ENEA Operator Sp. z o.o.).

Miejsce dostarczania energii elektrycznej stanowi jednocześnie miejsce rozgraniczenia własności sieci i instalacji.

IV. MIEJSCE ZAINSTALOWANIA UKŁADU POMIAROWO-ROZLICZENIOWEGO:

Złącze kablowo - pomiarowe.

V. WYMAGANIA DOTYCZĄCE UKŁADU POMIAROWO-ROZLICZENIOWEGO:

Przygotować miejsce do zainstalowania bezpośredniego układu pomiarowo - rozliczeniowego 1 faz. I lub II tar. (licznik oraz zabezpieczenia dostarczy i zabuduje ENEA Operator Sp. z o.o.)

VI. RODZAJ I USYTUOWANIE ZABEZPIECZEŃ:

- **główne: WTN gG 32A, złącze kablowo - pomiarowe,**
- **przedlicznikowe - ograniczniki mocy jednobiegunowe: 1 x 20A, złącze kablowo - pomiarowe,**
- **inne: według obliczeń, szafka kablowa nr 08-1302,**

Wojewódzki Urząd Ochrony Zabytków
w Poznaniu
Delegatura w Lesznie
Pl. Komeńskiego 6, 64-100 Leszno
Le-WA.5152.4327.2.2021

Leszno, 8 września 2021 r.

Gmina Święciechowa
Ul. Ulańska 4
64-115 Święciechowa
Pełnomocnik:
Pan Jerzy Woźniak
Zakład
Elektroinstalacyjno-
handlowy „WIS”
Ul. Unii Europejskiej 3
64-100 Leszno

W odpowiedzi na pismo z dnia 05.11.2020 r., data wpływu do Wojewódzkiego Urzędu Ochrony Zabytków w Poznaniu Delegatura w Lesznie 10.08.2021 r., tut. Urząd uzgadnia bez uwag planowaną inwestycję polegającą na budowie linii oświetlenia drogowego na dz. nr ewid. 79 i 101/8 przy ulicy Parkowej w miejscowości Gołanice, gm. Święciechowa, woj. wielkopolskie.

Jednocześnie Wielkopolski Wojewódzki Konserwator Zabytków przypomina, że w przypadku natrafienia w trakcie prowadzenia robót ziemnych na przedmiot, co do którego istnieje przypuszczenie, iż jest on zabytkiem, jest obowiązany zgodnie z art. 32 ust. 1 ustawy o ochronie i opiece nad zabytkami: „1) wstrzymać wszelkie roboty mogące uszkodzić lub zniszczyć odkryty przedmiot; 2) zabezpieczyć przy użyciu, dostępnych środków, ten przedmiot i miejsce jego odkrycia; 3) niezwłocznie zawiadomić o tym właściwego konserwatora zabytków, a jeśli nie jest to możliwe, właściwego wójta [...]”.

Informuję również, że planowana inwestycja zlokalizowana jest na terenie krajobrazu kulturowego wokół Jeziora Krzyckiego, wpisanego do rejestru zabytków pod nr 1214 w dniu 13 lipca 1991 roku. **Wykonanie prac na tym terenie wymaga pozwolenia WWKZ w drodze decyzji administracyjnej – zgodnie z art. 36 ust.1 pkt 2 ww. ustawy.**

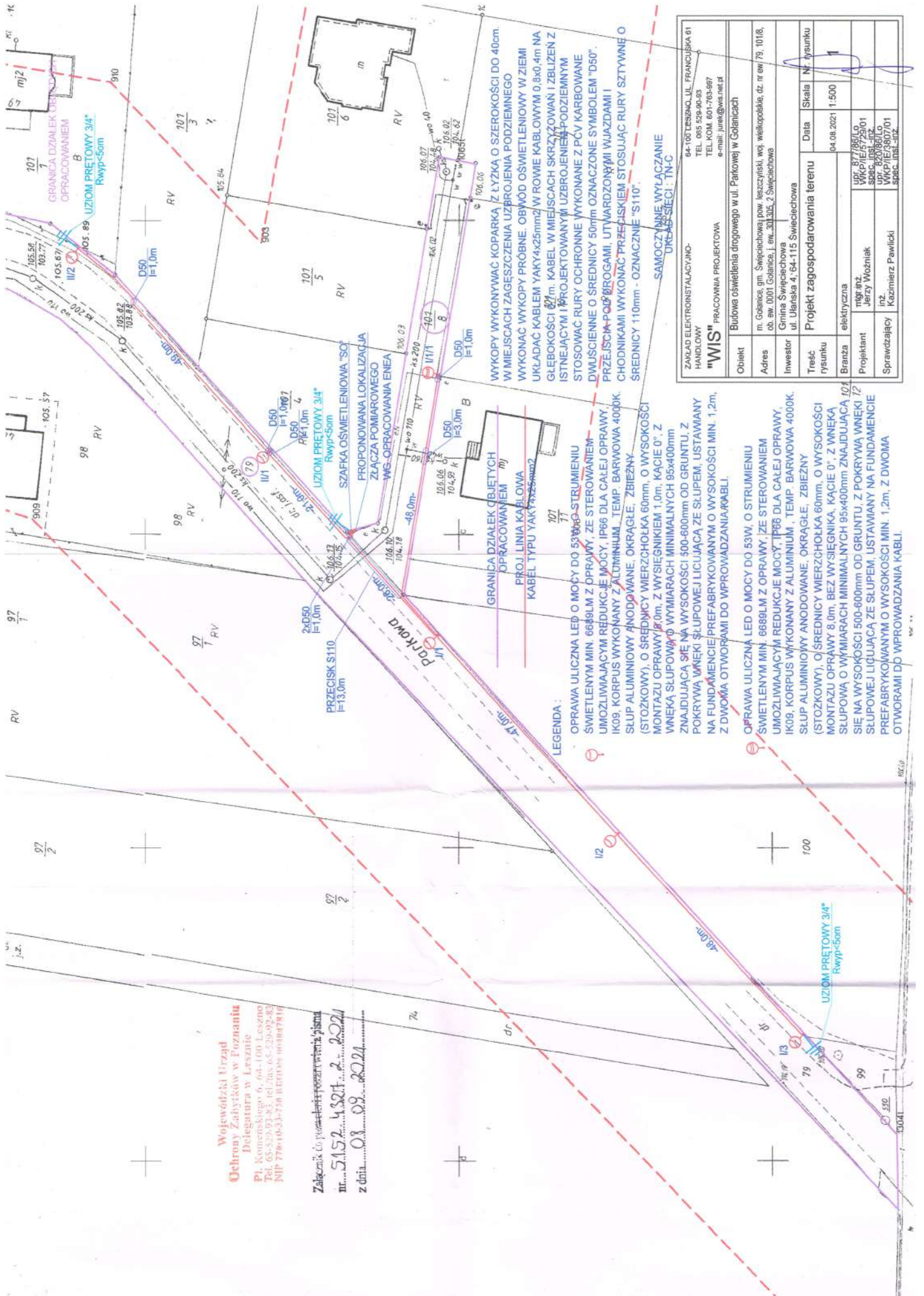
Formularze wniosku do pobrania dostępny jest na stronie internetowej Wojewódzkiego Urzędu Ochrony Zabytków w Poznaniu: www.poznan.wuoz.gov.pl/formularze-wnioskow.

Z up. Wielkopolskiego Wojewódzkiego
Konserwatora Zabytków

mgr Monika Kąkolowicz
St. Inspektor

Załączniki:

1. Informacja o prywatności
2. Projekt zagospodarowania terenu – mapa w skali 1:500





GMINA ŚWIECIECHOWA

URZĄD GMINY W ŚWIECIECHOWIE

ul. Ułańska 4, 64-115 Święciechowa
Tel. 65 5333510, Fax 65 5299548, e-mail: urządgminy@swieciechowa.pl
www.swieciechowa.pl, www.bip.swieciechowa.pl

ZP.7230.179.2021

Święciechowa, 13.08.2021 r.

Zakład Elektroinstalacyjno -Handlowy
„WIS”
Ul. Francuska 61
64-100 Leszno

Odpowiadając na wniosek z dnia 5.08.2021 r. w sprawie uzgodnienia lokalizacji planowanej linii kablowej oświetlenia ulicznego na dz. nr ewid. 79 i 101/8 w obr. Gołanice, tut. urząd wyraża zgodę (uzgadnia pozytywnie) na wykonanie ww. prac w zakresie drogi publicznej – ul. Parkowej (dz. nr ewid. 79) i drogi wewnętrznej (dz. nr ewid. 101/8), w obr. Gołanice, stanowiących własność Gminy Święciechowa, zgodnie z załączonym do niniejszego uzgodnienia planem zagospodarowania terenu. Inwestorem zadania będzie Gmina Święciechowa.

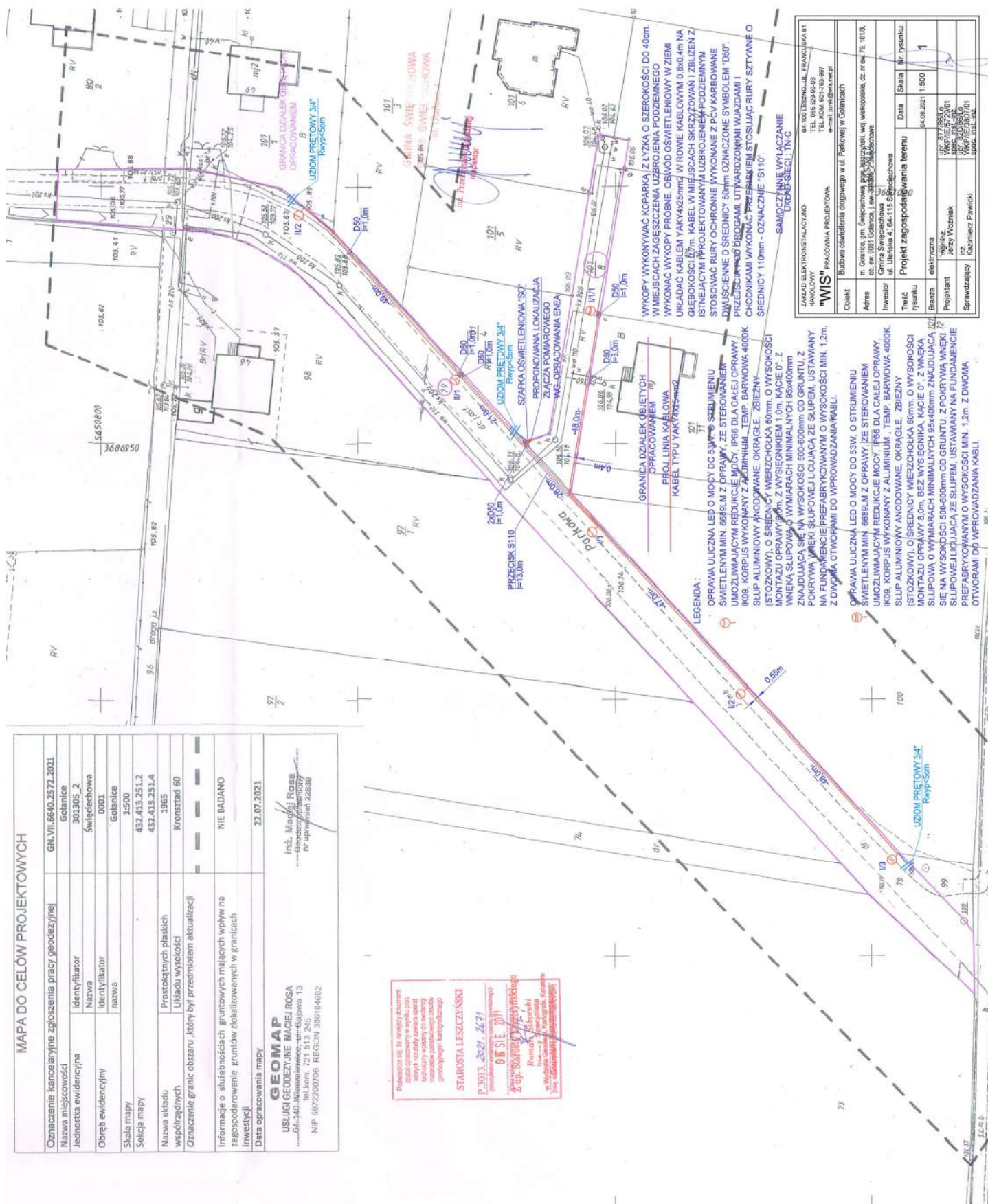
Jako właściciel ww. nieruchomości, Gmina Święciechowa wyraża zgodę wnioskodawcy, do dysponowania ww. nieruchomościami na cele budowlane.

Załącznik 1:

1. Plan zagospodarowania terenu – 1 egz.


mgr inż. Marek Lorych

Nazwa miejscowości		GN.VII.6640.2572.2021	
Jednostka ewidencyjna		Golanice	
Obręb ewidencyjny		identyfikator	301305_2
		Nazwa	Świdracznowa
		identyfikator	0001
		nazwa	Golanice
Skala mapy			1:500
Sekcja mapy			432.413.251.2
			432.413.251.4
Nazwa układu współrzędnych			1965
Oznaczenie granic obszaru, który był przedmiotem aktualizacji			Kronsted 60
Informacje o służebnościach gruntowych mających wpływ na zagospodarowanie gruntów zlokalizowanych w granicach inwestycji			
Data opracowania mapy			

[illegible]

ZAGŁOSZENIE O WYKONANIE "WIS"	ZAGŁOSZENIE O WYKONANIE PROJEKTOWA	64-100 LESZNO, ul. FRANCISKA 81 TEL. 085 529-95-93 TEL. KOM. 601-703-997 e-mail: inzynier@wp.pl
Budowa oświetlenia drogowego w ul. Trałkowej w Gólicach		
Objekt	m. Gólicach, gm. Świechowata pow. Wągrowicki, woj. wielkopolskie, dz. nr ew. 79, 10/18, dz. nr 1001 Gólicach, 1 awansowa 2 - nieopłacony	
Adres	ul. Trałkowa 4, 64-111 Świechowata	
Investor	Gmina Świechowata ul. Trałkowa 4, 64-111 Świechowata	
Projekt zagospodarowania terenu		
Teraz rysunku	Data	04.08.2011 1:500
Branta	elektryczna pr. b. 7/1850 V WW-016/15/2001 pr. b. 20/1850 V WW-020/16/10 pr. b. 20/1850 V WW-016/2007/01	
Projektant	"WIS" s.c. Jerzy Woźniak	
Sprawdzający	inż. Kazimierz Pawlicki	

WOJCI GMINY ŚWIĘCIECHOWA
64-115 Święciechowa
ul. Ułańska 4
ZP.6733.41.2021

Święciechowa, dnia 16.08.2021 r.

DECYZJA **o lokalizacji inwestycji celu publicznego**

Stosownie do przepisów:

- art. 104 ustawy z dnia 14 czerwca 1960 roku - Kodeksu postępowania administracyjnego (Dz. U. z 2021 r. poz. 735) oraz
- art. 50 ustawy z dnia 27 marca 2003 r. o planowaniu i zagospodarowaniu przestrzennym (Dz. U. z 2021 r. poz. 741 ze zm.)

po rozpatrzeniu wniosku z dnia 12.08.2021 r. Pełnomocnika Pana Jerzego Woźniaka, ul. Francuska nr 61, 64-100 Leszno działającego w imieniu **Gminy Święciechowa**, ul. Ułańska 4, 64-115 Święciechowa, w sprawie wydania decyzji o ustaleniu lokalizacji inwestycji celu publicznego polegającej na budowie kablowych linii oświetlenia drogowego wraz z latarniami oraz szafą oświetleniową na działkach o numerach ewidencyjnych gruntów: **79 i 101/8** w obrębie Gołanice gmina Święciechowa,

ustalam **lokalizację inwestycji celu publicznego** **polegającą na :**

budowie kablowych linii oświetlenia drogowego wraz z latarniami oraz szafą oświetleniową na działkach o numerach ewidencyjnych gruntów: **79 i 101/8** w obrębie Gołanice gmina Święciechowa

1. Rodzaj inwestycji:
Obiekty infrastruktury technicznej - budowa kablowych linii oświetlenia drogowego wraz z latarniami oraz szafą oświetleniową na działkach o numerach ewidencyjnych gruntów: 79 i 101/8 w obrębie Gołanice gmina Święciechowa.
2. Ustalenia dotyczące funkcji zabudowy i zagospodarowania terenu:
Inwestycja polegać będzie na budowie linii kablowej oświetlenia drogowego o długości do 300 mb, wraz z szafą oświetleniową i słupami oświetleniowymi o wysokości montażu oprawy do 9,0 m.
3. Ustalenia dotyczące warunków i wymagań kształtowania ładu przestrzennego:
Obiekty należy lokalizować i zaprojektować zgodnie z przepisami Rozporządzenia Ministra Infrastruktury w sprawie warunków technicznych jakim powinny odpowiadać budynki i ich usytuowanie (Dz. U. z 2019 r. poz. 1065 ze zm.).
Projekt budowlany winien spełniać warunki określone w przepisach: ustawy z dnia 7 lipca 1994 r. – Prawo Budowlane (Dz. U. z 2020 r. poz. 1333 ze zm.).
4. Ustalenia dotyczące ochrony środowiska, przyrody i krajobrazu:
Inwestycja nie wpłynie negatywnie na środowisko – nie jest zaliczona do przedsięwzięć znacząco oddziałujących na środowisko.
5. Ustalenia dotyczące ochrony dziedzictwa kulturowego i zabytków oraz dóbr kultury współczesnej.
Działka jest usytuowana na obszarze krajobrazu kulturowego w formie stref ochrony konserwatorskiej wokół jeziora Krzyckiego wpisanego do rejestru zabytków województwa leszczyńskiego pod numerem rejestru 1214/A.
Zgodnie z art. 36 ust. 1 pkt 11 ustawy z dnia 23 lipca 2003 r. o ochronie zabytków i opiece nad zabytkami (Dz. U. z 2020 r. poz. 282 ze zm.) realizacja obiektu wymaga pozwolenia

Wojewódzkiego Konserwatora Zabytków w formie decyzji administracyjnej.

W razie natrafienia w trakcie prac ziemnych na obiekty archeologiczne, należy przerwać pracę, zabezpieczyć teren i niezwłocznie powiadomić odpowiedni organ służby ochrony zabytków, a następnie przystąpić do archeologicznych badań ratunkowych.

6. Ustalenia dotyczące obsługi w zakresie komunikacji i infrastruktury technicznej

Teren przeznaczony pod zainwestowanie zaznaczono na mapie kolorem żółtym.

Teren prac należy odpowiednio zabezpieczyć i oznakować.

7. Ustalenie wymagań dotyczących ochrony interesów osób trzecich:

Planowana inwestycja nie pozbawi osób trzecich dostępu do drogi publicznej, nie utrudni możliwości korzystania z wody, energii elektrycznej oraz środków łączności.

Planowana inwestycja nie spowoduje uciążliwości takich jak hałas, wibracje, zakłócenia elektryczne i promieniowanie, a także nie będzie zanieczyszczać powietrza wody i gleby.

Na etapie projektowania i realizacji inwestycji należy spełnić wymogi art.5 ust. 2 Prawa Budowlanego.

Uzasadnienie

W dniu 12.08.2021 r. do tutejszego Urzędu wpłynął wniosek Pełnomocnika Pana Jerzego Woźniaka działającego w imieniu Gminy Święciechowa o ustalenie lokalizacji inwestycji celu publicznego polegającej na budowie kablowych linii oświetlenia drogowego wraz z latarniami oraz szafą oświetleniową, na działkach o numerach ewidencyjnych gruntów: 79 i 101/8 w obrębie Gołanice gmina Święciechowa.

Działki nr 79 i 101/8 będące przedmiotem wniosku, położone w obrębie Gołanice nie są objęte ustaleniami miejscowego planu zagospodarowania przestrzennego.

Stosownie do art. 50 ust. 1 ustawy o planowaniu i zagospodarowaniu przestrzennym inwestycja celu publicznego w przypadku braku planu miejscowego jest lokalizowana w drodze decyzji o ustaleniu lokalizacji inwestycji celu publicznego.

Po przeanalizowaniu danych zawartych we wniosku oraz po przeprowadzeniu wymaganych analiz, okazało się, że w zakresie ustalonym mocą niniejszej decyzji, jego zamierzenia odpowiadają wymogom przepisów prawa.

Wobec powyższego orzeczono jak w sentencji niniejszej decyzji.

Pouczenie

Od decyzji niniejszej służy stronie prawo do wniesienia odwołania do Samorządowego Kolegium Odwoławczego w Lesznie, za pośrednictwem Wójta Gminy Święciechowa (ul. Ułańska 4, 64-115 Święciechowa), w terminie 14 dni od dnia jej doręczenia (art. 127 § 1 i 2 oraz art. 129 § 1 i 2 KPA).

W trakcie biegu terminu do wniesienia odwołania strona może zrzec się prawa do wniesienia odwołania wobec organu administracji publicznej, który wydał niniejszą decyzję. Z dniem doręczenia organowi administracji publicznej oświadczenia o zrzeczeniu się prawa do wniesienia odwołania przez stronę, decyzja niniejsza staje się ostateczna i prawomocna (art. 127a § 1 i 2 KPA).

Zrzeczenie się prawa do wniesienia odwołania ma taki skutek, że od niniejszej decyzji nie będzie można złożyć odwołania oraz nie będzie można jej zaskarżyć do wojewódzkiego sądu administracyjnego, a decyzja będzie podlegać wykonaniu.

Strona może zawrzeć w odwołaniu wniosek o przeprowadzenie przez organ odwoławczy (SKO w Lesznie) postępowania wyjaśniającego w zakresie niezbędnym do rozstrzygnięcia sprawy (art. 136 § 3 KPA).

- 13 -
ZAŁĄCZNIKI

Załącznik - 1:

1. mapa w skali 1: 500

z up. WÓJTA
mgr *Patryk Tomczak*
Zastępca Wójta

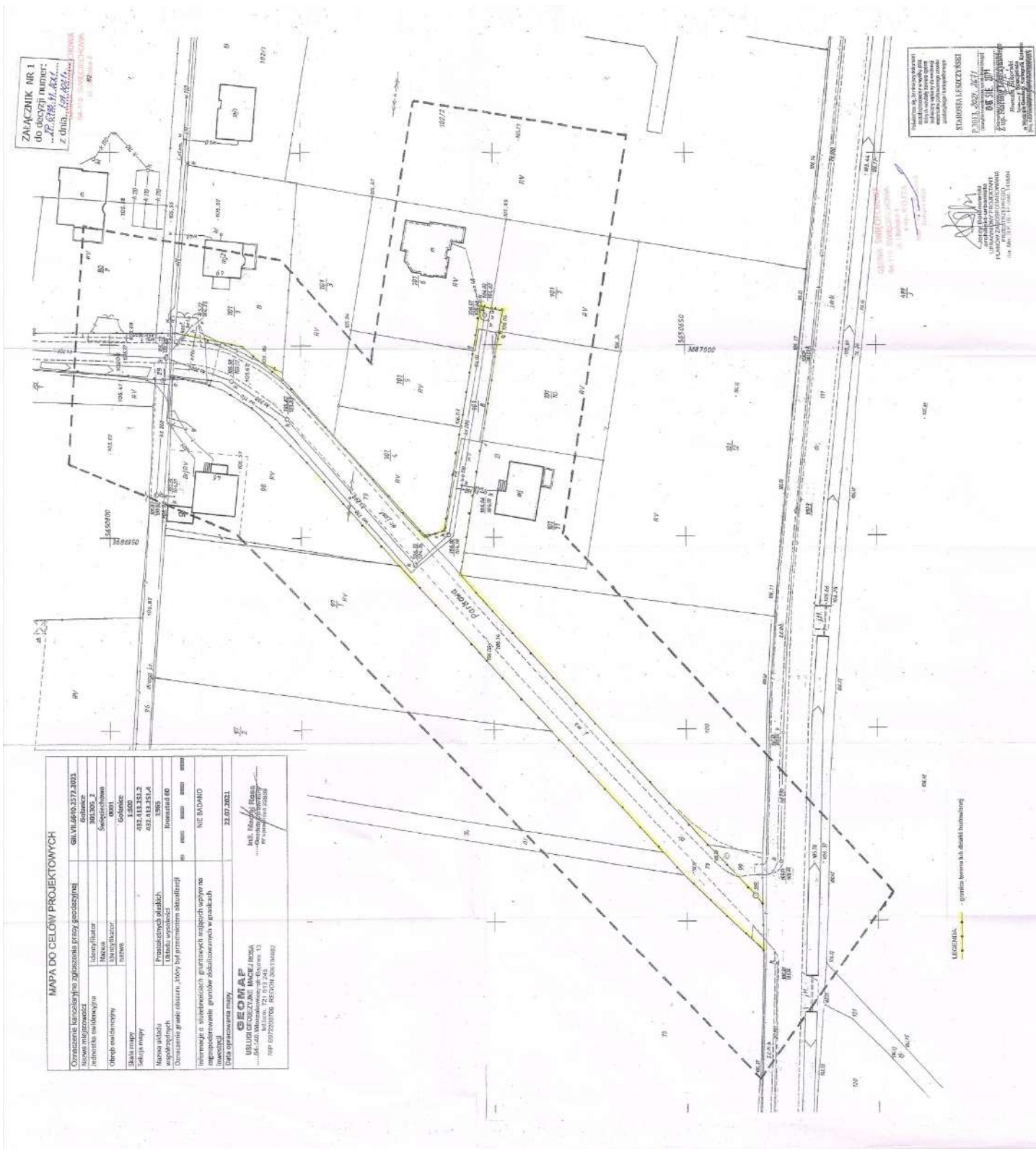
Otrzymują :

1. Gmina Świąciechowa, ul. Ułańska 4, 64-115 Świąciechowa
Pełnomocnik: Zakład Elektroinstalacyjno - Handlowy Jerzy Woźniak, ul. Francuska nr 61. 64-100 Leszno
2. Ad acta

Projekt decyzji sporządził mgr inż. arch. Jerzy Bolanowski,
Upr. Min. G.P. i B. – Nr ewid. 1418 / 94
Uprawniony do wykonywania zawodu urbanisty na terytorium Rzeczypospolitej Polskiej
na podstawie zaświadczenia Nr Z-220/KW/132/2014
Zachodniej Okręgowej Izby Urbanistów z siedzibą we Wrocławiu

Niniejsza decyzja stała się ostateczna
dnia 27.09.2011.
Świąciechowa, dnia 27.09.2011.
podpis

z up. WÓJTA
mgr *Patryk Tomczak*
Zastępca Wójta



Leszno, dn. 20.09.2021 r.

STAROSTA LESZCZYŃSKI

Znak sprawy: GN.III.6630.674.2021

ODPIS
PROTOKOŁU Z NARADY KOORDYNACYJNEJ
zakończonych w dniu 20.09.2021 r.
w sprawie usytuowania projektowanej sieci uzbrojenia terenu

Przedmiot narady:	Linia kablowa nN oświetlenia ulicznego.
Lokalizacja:	Święciechowa Gołanice, ul. Parkowa, dz.: 79, 101/8
Wnioskodawca:	WOŹNIAK JERZY ul. Francuska 61, 64-100 Leszno
Inwestor:	GMINA ŚWIECIECHOWA ul. Ułańska 4, 64-115 Święciechowa
Projektant:	JERZY WOŹNIAK Inne upr.: budowlane: 1325/89/Lo; budowlane: 877/86/Lo; budowlane: w/25/89/Lo
Przewodniczący:	ALEKSANDRA JANKOWSKA - Główny Specjalista
Miejsce narady:	Starostwo Powiatowe w Lesznie Wydz. GKKiGN
Sposób przeprowadzenia narady:	częściowo stacjonarny, częściowo elektroniczny
Data wpływu:	08.09.2021 r.

PODSUMOWANIE NARADY

Projekt przedłożony na naradę koordynacyjną został uzgodniony pozytywnie z uwagami przez jej uczestników.

Stanowisko Przewodniczącego:

- brak uwag.

Lista uczestników narady koordynacyjnej wraz z uwagami

Lp.	Nazwa instytucji Sposób uczestnictwa	Stanowisko Uwagi	Imię i nazwisko uczestnika
1	ENEA Operator Sp. z o.o. ZDE RD Leszno	Brak.	-przedstawiciel nie brał udziału
2	MPWiK Sp. z o.o. w Lesznie elektroniczny	Zgodnie z treścią e-maila z dnia 17.09.2021: "GN.III.6630.674.2021 – skrzyżowanie z ist. siecią i przyłączami kanalizacji sanitarnej".	-Pani Katarzyna Wojciechowska
3	PSG Sp. z o.o. Oddział Zakład Gazowniczy w Poznaniu - Gazownia w Lesznie stacjonarny	Bez uwag.	-Pan Grzegorz Wawrzyniak
4	Wójt Gminy Święciechowa elektroniczny	Zgodnie z treścią e-maila z dnia 15.09.2021: "Uzgadniam bez uwag sprawy GN.6630.666.2021, GN.6630.670.2021 GN.6630.671.2021,	-Pan Włodzimierz Turek

Dokument wygenerował(a): Aleksandra Jankowska, dn. 21-09-2021 09:23:29

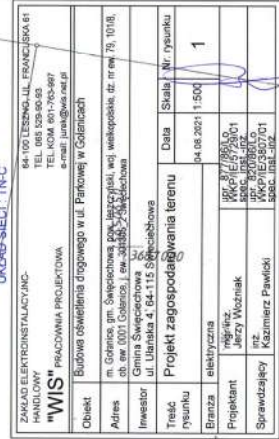
Jeżeli dokument jest wystawiony elektronicznie, to nie wymaga podpisu analogowego ani pieczęci, lecz wymaga podpisu elektronicznego.

Uwaga: podpis elektroniczny jest niewidoczny – można go zweryfikować tylko odpowiednim programem

MAPA DO CELÓW PROJEKTOWYCH					
Oznaczenie kancelaryjne zgłoszenia pracy geodezyjnej					
Nazwa miejscowości	Jednostka ewidencyjna	Identyfikator Nazwa	Identyfikator nazwa	Góliniec 301305_2 Świąteczkowa 0001 Góliniec 1500	GN.VII.6640.2572.2021 :
Obszr ewidencyjny					
Skala mapy					
Sauza układu współrzędnych	Prostokątnych płaskich				
Nazwa układu współrzędnych	Układu wysokości				
Oznaczenie granic obszaru, który był przedmiotem aktualizacji	Kronstrat 60				
Informacje o służebnościach gruntowych mających wpływ na zagospodarowanie gruntów zlokalizowanych w granicach inwestycji.	NIE BADANO				
Data opracowania mapy					22.07.2021

GEOMAP
USŁUGI GEODEZYJNE MACIEJ ROSA
 64-140 Miasteczko - ul. Szwajcra 13
 tel.kom. 721 513 245
 NIP 0972200706 REGON 380184682

Inż. Maciej Rosa
 Geodeta z uprawnieniami
 nr uprawnień 22839



WIELKOPOLSKI WOJEWÓDZKI
KONSERWATOR ZABYTEKÓW
Wojewódzki Urząd Ochrony Zabytków
w Poznaniu
Delegatura w Lesznie
pl. Komeńskiego 6, 64-100 Leszno

Leszno, dnia 14 października 2021 r.

Le-WN.5142.4866.2.2021
Za dowodem doręczenia

POZWOLENIE Nr 624/2021/A

**na prowadzenie robót budowlanych na obszarze wpisanego do rejestru zabytków
historycznego układu urbanistycznego i zespołu budowlanego**

Działając na podstawie art. 6 ust. 1 pkt b, art. 7 pkt 1, art. 36 ust. 1 pkt 1, art. 36 ust. 3, art. 89 pkt 2, art. 91 ust. 4 pkt 4 i 5, art. 92 ust. 6 ustawy z dnia 23 lipca 2003 r. o ochronie zabytków i opiece nad zabytkami (tekst jednolity Dz. U. 2021 r., poz. 710), § 13 rozporządzenia Ministra Kultury, Dziedzictwa Narodowego i Sportu z dnia 2 sierpnia 2018 r. w sprawie prowadzenia prac konserwatorskich i badań konserwatorskich przy zabytku wpisanym do rejestru zabytków albo na Listę Skarbów Dziedzictwa oraz robót budowlanych, badań architektonicznych i innych działań przy zabytku wpisanym do rejestru zabytków, a także badań archeologicznych i poszukiwań zabytków (Dz.U. z 2021 r., poz. 81), art. 104 ustawy z dnia 14 czerwca 1960 r. – Kodeks postępowania administracyjnego (tekst jednolity Dz. U. z 2021 r. poz. 187), po rozpatrzeniu wniosku Gminy Święciechowa, ul. Ułańska 4, z dnia 9 września 2021 r. uzupełnionego w dniu 1 października 2021 r. - reprezentowanej przez P. Jerzego Woźniaka - o udzielenie pozwolenia na prowadzenie robót budowlanych na terenie historycznego założenia ruralistycznego i zespołu budowlanego miejscowości Gołanice, gm. Święciechowa, wpisanej do rejestru zabytków

Wielkopolski Wojewódzki Konserwator Zabytków

1. udziela pozwolenia

Wnioskodawcy:

**Gminie Święciechowa
ul. Ułańska 4, 64-115 Święciechowa**

na prowadzenie robót budowlanych na obszarze historycznego zespołu budowlanego i założenia ruralistycznego miejscowości Gołanice, gm. Święciechowa wpisanej do rejestru pod numerem 1214/A, tj. na nieruchomości przy ul. Parkowej, oznaczonej numerem ewidencji gruntów 79 i 101/8

Roboty polegają na budowie linii kablowych oświetlenia ulicznego wraz ze słupami i oprawami wg zadania pn. „Projekt oświetlenia drogowego w ul. Parkowej w Gołanicach”.

Sposób i zakres prowadzenia robót wskazany został w projekcie elektryczno-budowlanym opracowanym przez mgr inż. Jerzego Woźniaka. Projekt stanowi załącznik do niniejszego pozwolenia.

Zgodnie z art. 127a. § 1 kpa **w trakcie biegu terminu** do wniesienia odwołania strona może zrzec się prawa do wniesienia odwołania wobec organu administracji publicznej, który wydał decyzję. Z dniem doręczenia organowi administracji publicznej oświadczenia o zrzeczeniu się prawa do wniesienia odwołania **przez ostatnią ze stron** postępowania, decyzja staje się ostateczna i prawomocna (art. 127a § 2 kpa).



Z up. Wielkopolskiego Wojewódzkiego
Konserwatora Zabytków
mgr Paulina Grądyś
Kierownik Delegatury w Lesznie

Załącznik:

1. Projekt elektryczno- budowlany – 1 egz.
2. Informacja o prywatności (na odwrocie)

Otrzymuje wraz z załącznikami:

Gmina Świąciechowa, ul. Ułańska 4, 64-115 Świąciechowa

pełnomocnik: P. Jerzy Wozniak, Zakład Elektroinstalacyjno-Handlowy „WIS”, ul. 1.
Francuska 61, 64-100 Leszno

a/a

KW/KW

Sprawę prowadzi: st. specj. Katarzyna Waćławska, tel. 65 529 93 83 wew. 13

Zwalnia się z opłaty skarbowej – zgodnie z art.7 pkt 3
ustawy z dnia 16 listopada 2006 r.o opłacie skarbowej
(tekst jedn.Dz.U. z 22020, poz. 1546)
Starszy specjalista Katarzyna Waćławska